







**Реквізити оплати послуг  
Головного управління Держгеокадастру  
у Кіровоградській області**

**Реквізити для сплати адміністративного збору за витяг, відомість,  
викопіювання з Державного земельного кадастру:**

	Надання відомостей з ДЗК у формі витягу про земельну ділянку* – 113,5 грн.	<b>Отримувач:</b> ГУК у Кіров.обл./тг м.Кропивницький <b>Код банку (МФО):</b> 899998 <b>Банк:</b> Казначейство України (ЕАП) <b>Ідентифікаційний код:</b> 37918230 <b>Код класифікації доходів бюджету:</b> 22012500 <b>Розрахунковий рахунок:</b> UA658999980334169879027011559  <b>Призначення платежу – плата за -*</b> _____ _____ _____
	Надання відомостей з ДЗК у формі витягів про землі в межах адміністративно-територіальних одиниць* – 136,2 грн.	
	Надання відомостей з ДЗК у формі витягів про обмеження у використанні земель* – 124,5 грн.	
	Надання відомостей з ДЗК у формі довідки, що містить узагальнену інформацію про землі (території)* – 136,2 грн.	
	Надання відомостей з ДЗК у формі викопіювання з картографічної основи ДЗК, кадастрової карти (плану)* – 68,1 грн.	
	Надання відомостей з ДЗК у формі копій документів, що створюються під час ведення ДЗК* – 68,1 грн.	