







**Реквізити оплати послуг
Головного управління Держгеокадастру
у Кіровоградській області**

**Реквізити для сплати адміністративного збору за витяг, відомість,
викопіювання з Державного земельного кадастру:**

	Надання відомостей з ДЗК у формі витягу про земельну ділянку* – 134,2 грн.**	Отримувач: ГУК у Кіров.обл./тг м.Кропивницький Код банку (МФО): 899998 Банк: Казначейство України (ЕАП) Ідентифікаційний код: 37918230 Код класифікації доходів бюджету: 22012500 Розрахунковий рахунок: UA658999980334169879027011559 Призначення платежу – плата за -* _____ _____ _____
	Надання відомостей з ДЗК у формі витягів про землі в межах адміністративно-територіальних одиниць* – 161,04 грн.	
	Надання відомостей з ДЗК у формі витягів про обмеження у використанні земель* – 147,62 грн.	
	Надання відомостей з ДЗК у формі довідки, що містить узагальнену інформацію про землі (території)* – 161,04 грн.	
	Надання відомостей з ДЗК у формі викопіювання з картографічної основи ДЗК, кадастрової карти (плану)* – 80,52 грн.	
	Надання відомостей з ДЗК у формі копій документів, що створюються під час ведення ДЗК* – 80,52 грн.	

** - За надання витягу (у паперовій формі) з Державного земельного кадастру про земельну ділянку, що містить відомості Державного реєстру речових прав на нерухоме майно додатково сплачується адміністративний збір за надання інформації з цього реєстру у сумі – 70,0 грн.