




**Реквізити оплати послуг
Головного управління Держгеокадастру
у Кіровоградській області**

**Реквізити для сплати адміністративного збору за пошук, перегляд,
копіювання відомостей з Державного земельного кадастру про:**

	земельні угіддя (за 1 дециметр квадратний плану масштабу 1:2000-1:5000 території населених пунктів та масштабу 1:5000-1:10000 за межами населених пунктів)* – 147,55 грн.	Отримувач: ГУК у Кіров.обл./тг м.Кропивницький Код банку (МФО): 899998 Банк: Казначейство України (ЕАП) Ідентифікаційний код: 37918230 Код класифікації доходів бюджету: 22012500 Розрахунковий рахунок: UA658999980334169879027011559 Призначення платежу – плата за -* _____ _____
	частини земельної ділянки, на яку поширюється дія земельного сервітуту, договору суборенди земельної ділянки* – 158,9 грн.	
	координати поворотних точок меж об'єктів кадастру (за один аркуш формату А4 (до 30 точок меж об'єктів)* – 147,55 грн.	